



Městys TROSKOTOVICE

IČO: 00637637

Troskotovice č.p. 18

671 78 Jiřice u Miroslavi

č. j. Z0707/2026

Troskotovice 7.7.2026

Záměr

prodeje nemovitých věcí ve vlastnictví obce

Městys Troskotovice zveřejňuje podle § 39 odst. 1 zákona č. 128/2000 Sb., o obcích (obecní zřízení), v platném znění,

záměr

p r o d a t tyto nemovité věci:

Městys Troskotovice je vlastníkem pozemku **p.č. 365/153 – ostatní plocha / ostatní komunikace o výměře 40105 m²**, se všemi součástmi a příslušenstvím, zapsané až dosud mj. na **LV č. 10001 pro katastrální území Troskotovice, obec Troskotovice**, u Katastrálního úřadu pro Jihomoravský kraj, Katastrální pracoviště Brno-venkov.

Předmětem dispozice jako právního jednání budou části specifikovaného pozemku **o výměře cca 56 m²** a pozemku **o výměře cca 18 m²** dle připojených zákresů v katastrální mapě, kdy přesná výměra bude stanovena geometrickým plánem pro oddělení pozemku.

Zájemci se mohou k tomuto záměru vyjádřit nebo podat své nabídky písemně na adresu Městysu Troskotovice do 22.7.2026. Nabídky doručené po tomto termínu nemusí být zohledněny. Městys Troskotovice si vyhrazuje právo odchýlit se od uvedených podmínek.

Denisa Haluzová
starosta městyse

Vyvěšeno na úřední desce: 7.7.2026

Sejmuto z úřední desky:

Zveřejněno dálkovým přístupem: 7.7.2026

č. p. 100, Trostkovice (okr


52

53/1

CHODNÍK

PŘEDZÁHRADA





Měřit délky-plochy

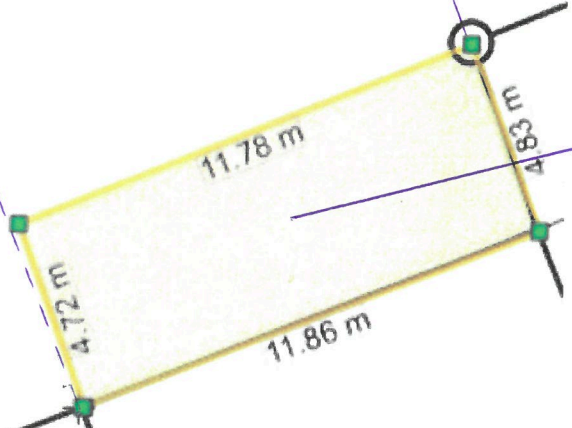
Barva měření: 

Pevná délka (m):

Plocha: 56.25 m²
 Délka: 33.19 m

Průběžná délka: 0.04 m






Měřit délky-plochy



Barva měření:



Pevná délka (m):

Plocha: 23.68 m²

Délka: 29.35 m

Průběžná délka: 0.02 m

