

**Žádost o upozornění veřejnosti v místě působnosti příslušného
obecního úřadu**

Upozornění vlastníkům a uživatelům pozemků

**na povinnosti podle ustanovení § 46 (ochranná pásma) a § 24, odst. 3, písm. g)
zákona č. 458/2000 Sb. o podmínkách podnikání a o výkonu státní správy
v energetických odvětvích o změně některých zákonů
(energetický zákon)**

Společnost ČEPS, a.s., je vlastníkem a provozovatelem vedení zvláště/velmi vysokého napětí. Současně se vznikem těchto vedení k nim byla zřízena věcná břemena a ochranná pásma, která mají charakter oprávnění k cizím nemovitostem. V rozsahu výše citovaného zákona tato práva svědčí společnosti ČEPS, a.s.

Podle ustanovení § 46 výše uvedeného zákona je ochranné pásmo souvislý prostor v bezprostřední blízkosti vedení vymezený svislými rovinami vedenými po obou stranách vedení ve vodorovné vzdálenosti měřené kolmo na vedení, která činí od krajního vodiče vedení na obě jeho strany u vedení o napětí 400 Kv/ 20 (25) m, u napětí 220 kV 15 (20) m u napětí 110 kV 12 (15) m (hodnoty v závorkách platí pro vedení uvedená do provozu před 1.1.1995). Energetický zákon zakazuje vlastníkům nechávat v ochranném pásmu nadzemního vedení růst porosty nad výšku 3 m.

Katastrálním územím vaší obce prochází vedení přenosové soustavy označené V413 vlastněné a provozované naší společností, u kterého je rozsah ochranného pásma vyměřen vzdáleností 25 m na obě strany měřeno od krajních vodičů tohoto vedení.

Na základě § 46, odst.9 a § 24, odst. 3, písm. g) zákona č. 458/2000 Sb. vyzýváme vlastníky či uživatele pozemků, aby odstranili a oklestili stromoví a jiné porosty v ochranném pásmu, které ohrožují bezpečný a spolehlivý provoz tohoto vedení přenosové soustavy.

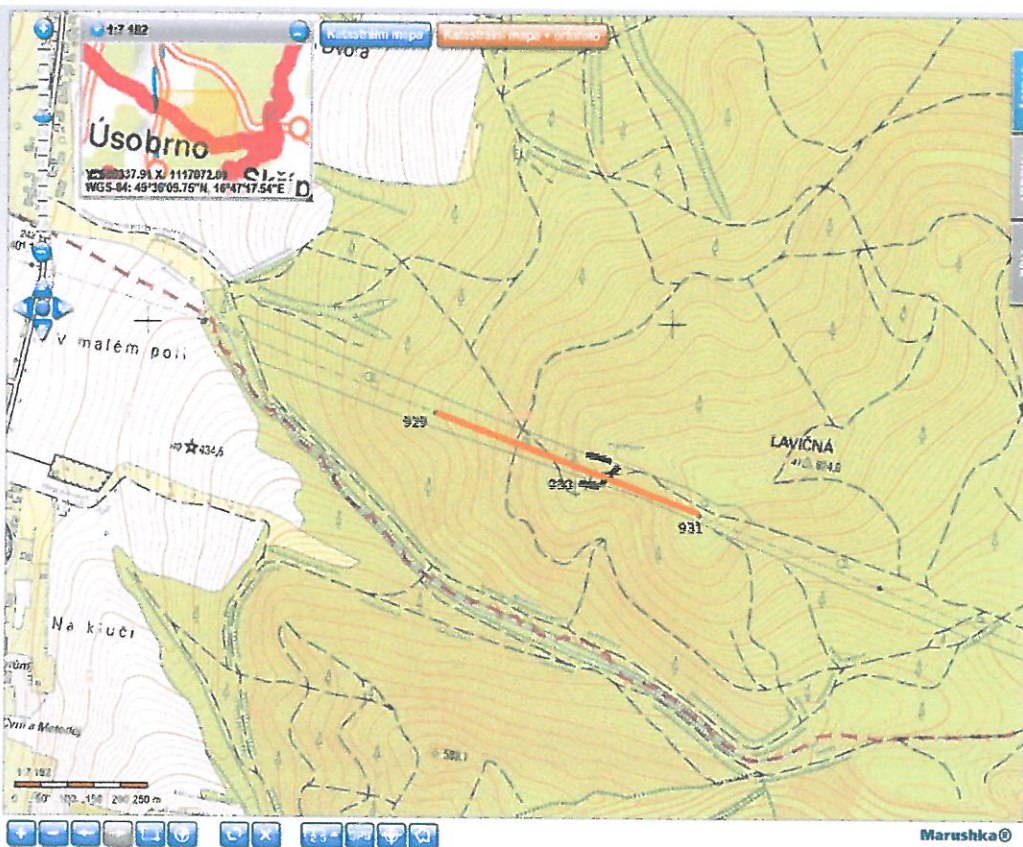
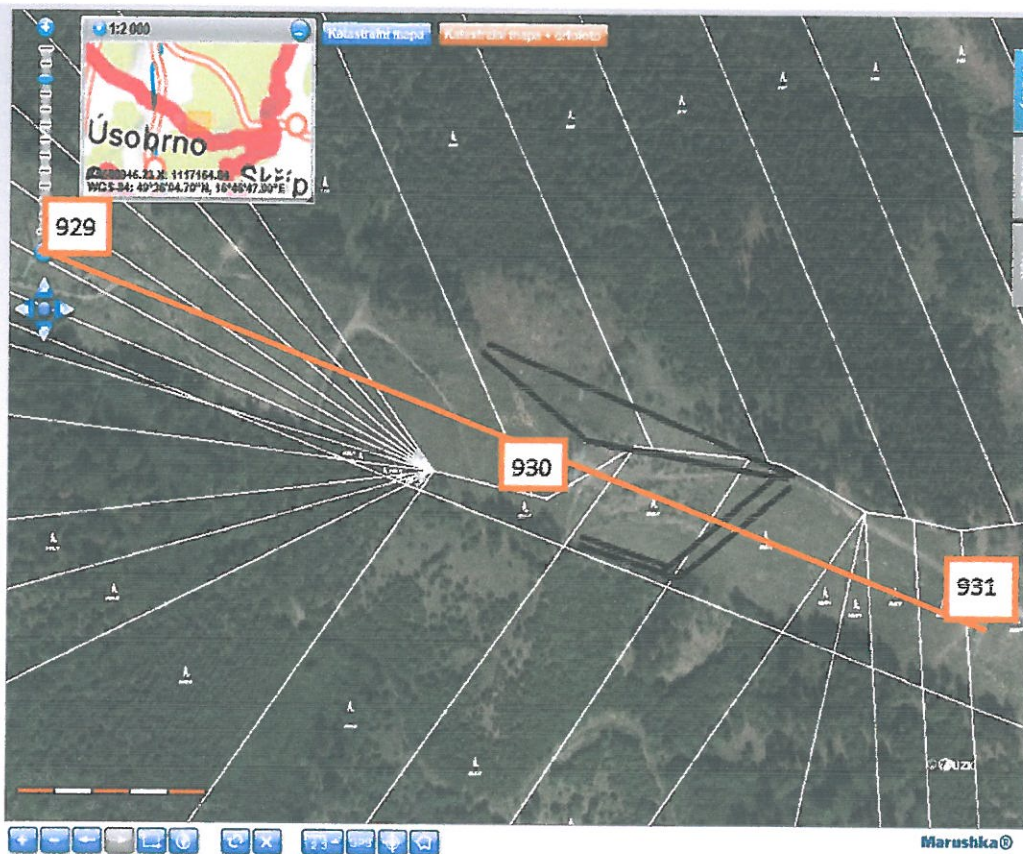
Zasláním a následným zveřejněním přiloženého „UPOZORNĚNÍ“ plní ČEPS, a.s., svoji povinnost vyplývající ze zákona č. 458/2000 Sb.

Odstranění nebo okleštění stromoví a jiných porostů musí být provedeno ve smyslu zákona č. 458/2000 Sb., § 46, odst.9 (energetický zákon).

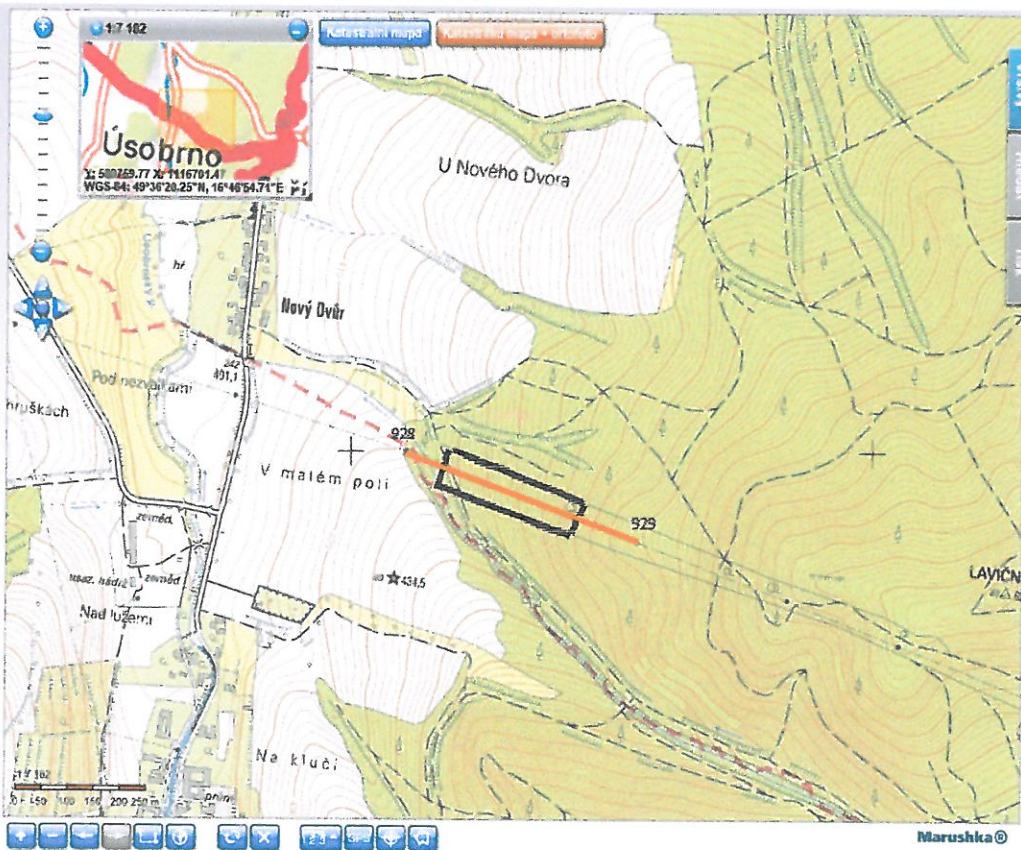
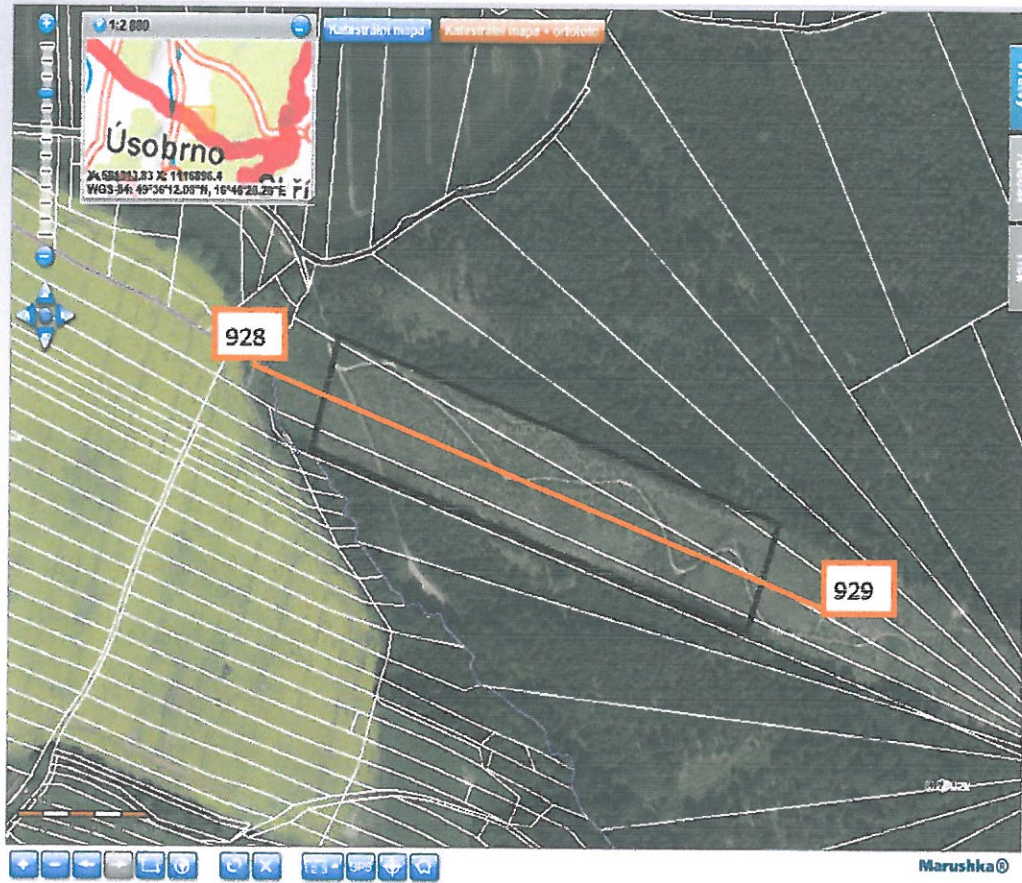
ODSTRANĚNÍ A OKLEŠTĚNÍ STROMOVÍ A JINÝCH POROSTŮ PRAVIDELNĚ V OBDOBÍ VEGETAČNÍHO KLIDU V TERMÍNU DO 31.3.2018

Současně oznamujeme, že v termínu od 1.11.2017 – do 31.3.2018 kontaktují vlastníky pozemků, na kterých se ochranné pásmo vedení nachází, zástupci firmy pověřené společností ČEPS, a.s., a projednají rozsah a způsob odstranění a okleštění stromoví a jiných porostů ohrožujících bezpečné a spolehlivé provozování vedení přenosové soustavy. S ohledem na všechny okolnosti chceme být nápomocní těm vlastníkům, kteří nemají možnost vadný stav urychleně napravit. S ohledem na závažnost této věci bude s Vámi uzavřena Smlouva o způsobu provedení údržby ochranného pásma vedení.

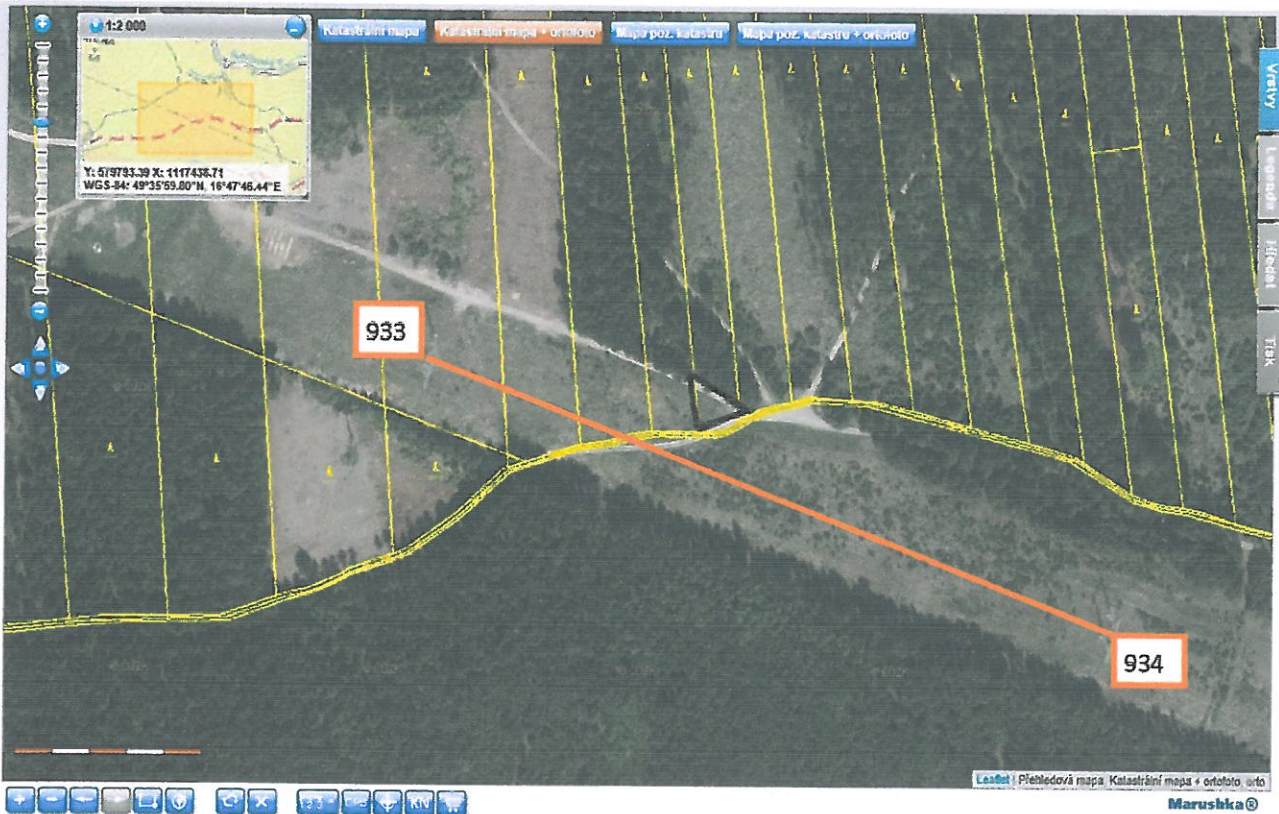
V 413 Jaroměřice P.B. 929-930-931



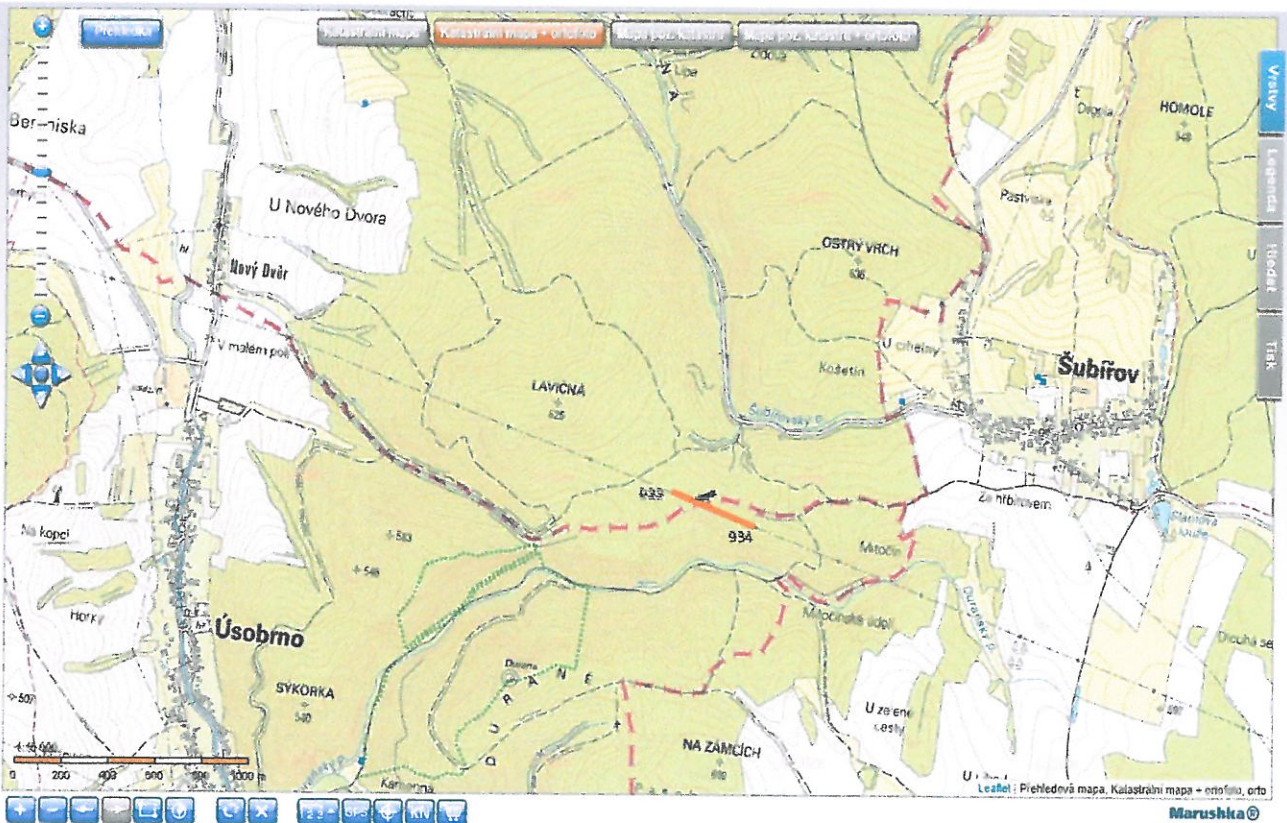
V 413 Jaroměřice P.B. 928-929



V 413 Jaroměřice P.B. 933-934



Obsah katastrální mapy a mapy pozemkového katastru se zobrazuje od měřítka 1:5000.
Podrobnější informace k používání mapy, aktualizaci dat a jejího obsahu jsou uvedeny v [návodě](#) (PDF formát).
Veškeré zjištěné nedostatky sdělte a dle nich může být provedeno pro vyjasnění hranic pozemků v terénu.



Obsah katastrální mapy a mapy pozemkového katastru se zobrazuje od měřítka 1:5000.
Podrobnější informace k používání mapy, aktualizaci dat a jejího obsahu jsou uvedeny v [návodě](#) (PDF formát).
Veškeré zjištěné nedostatky sdělte a dle nich může být provedeno pro vyjasnění hranic pozemků v terénu.